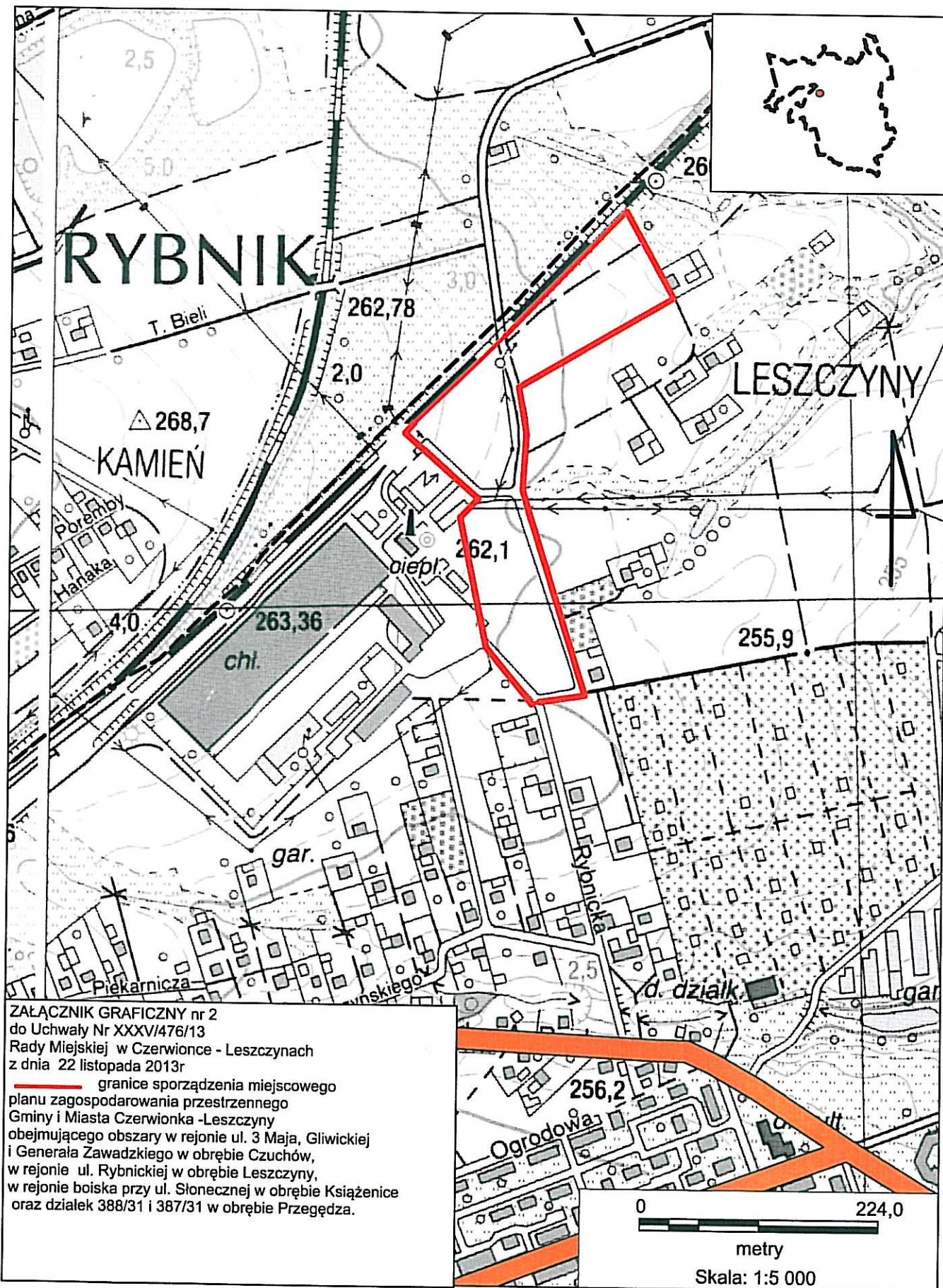


ZAŁĄCZNIK GRAFICZNY nr 1
do Uchwały Nr XXXVI/476/13
Rady Miejskiej w Czerwionce - Leszczynach
z dnia 22 listopada 2013r

— granice sporządzenia miejscowego
planu zagospodarowania przestrzennego
Gminy i Miasta Czerwionka - Leszczyny
obejmującego obszary w rejonie ul. 3 Maja, Gliwickiej
i Generała Zawadzkiego w obrębie Czuchów,
w rejonie ul. Rybnickiej w obrębie Leszczyny,
w rejonie boiska przy ul. Słonecznej w obrębie Książenicy
oraz działek 388/31 i 387/31 w obrębie Przegędza.



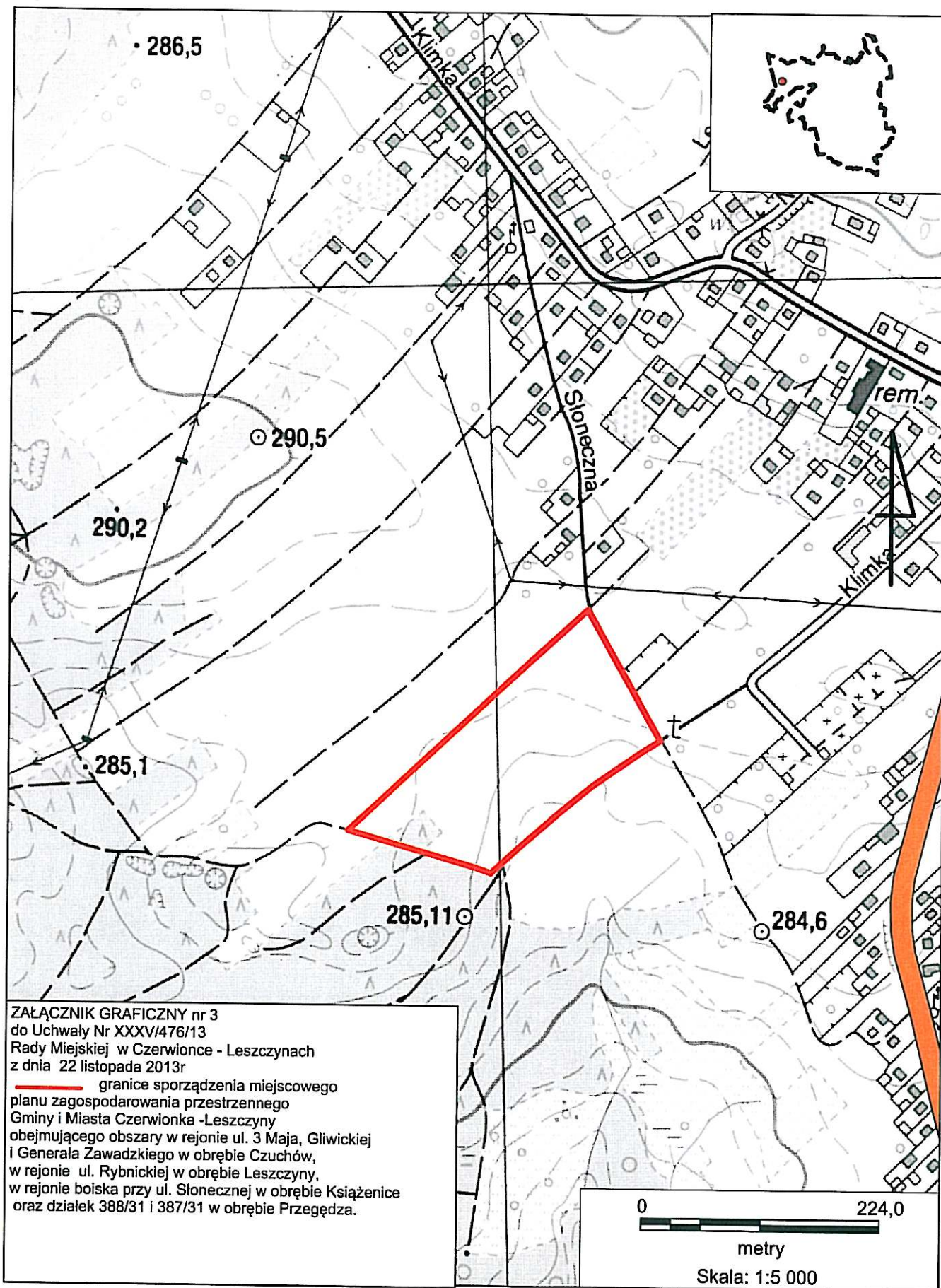
ZAŁĄCZNIK GRAFICZNY nr 2
do Uchwały Nr XXXVI/476/13
Rady Miejskiej w Czerwionce - Leszczynach
z dnia 22 listopada 2013r

— granice sporządzenia miejscowego
planu zagospodarowania przestrzennego
Gminy i Miasta Czerwionka -Leszczyny
obejmującego obszary w rejonie ul. 3 Maja, Gliwickiej
i Generała Zawadzkiego w obrębie Czuchów,
w rejonie ul. Rybnickiej w obrębie Leszczyny,
w rejonie boiska przy ul. Słonecznej w obrębie Książenice
oraz działek 388/31 i 387/31 w obrębie Przegędza.

0 224,0

metry

Skala: 1:5 000



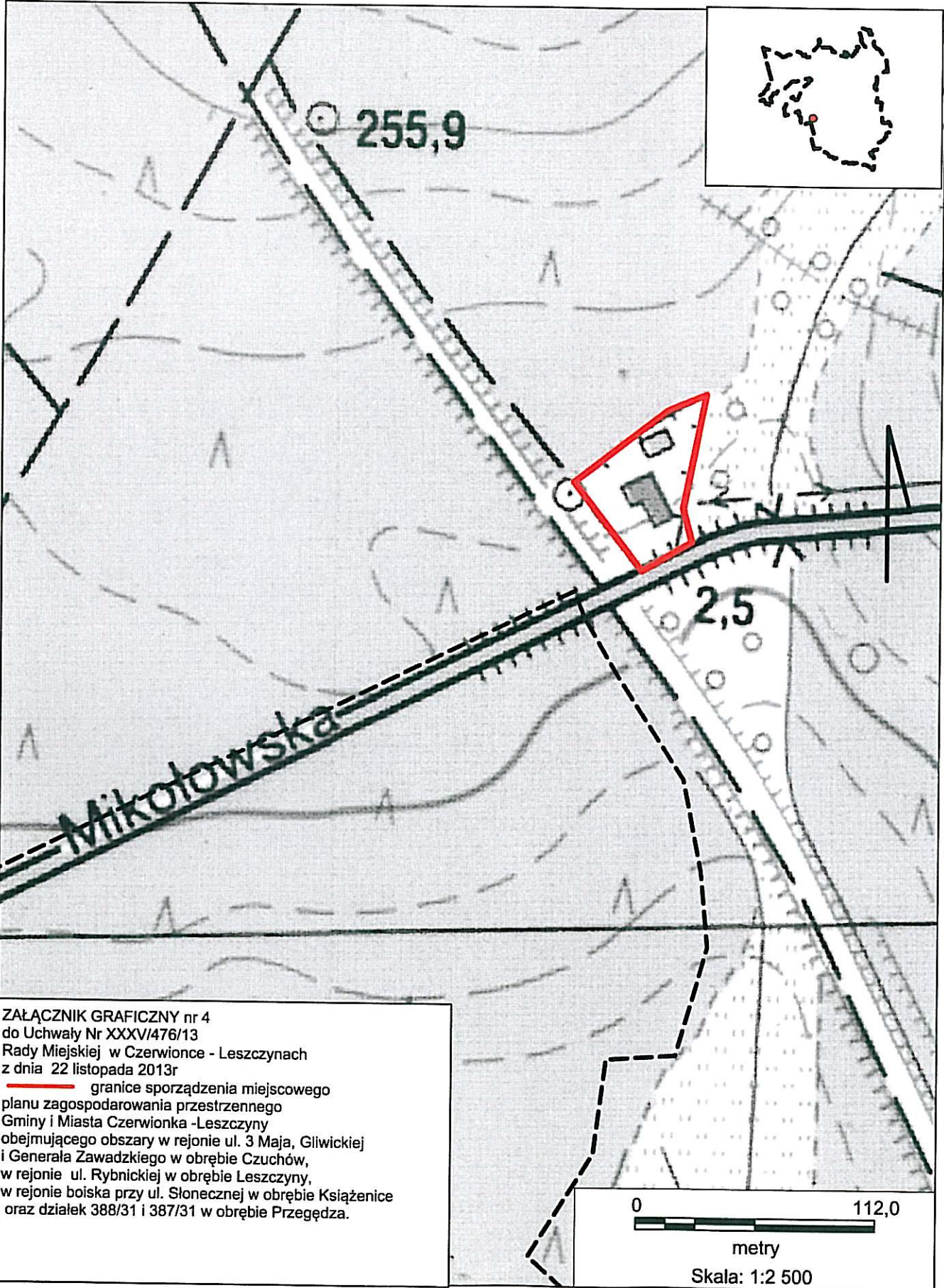
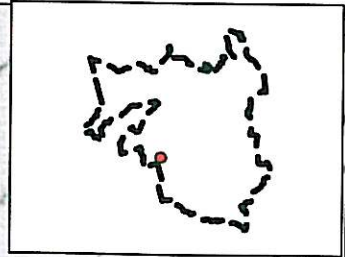
ZAŁĄCZNIK GRAFICZNY nr 3
do Uchwały Nr XXXV/476/13
Rady Miejskiej w Czerwionce - Leszczynach
z dnia 22 listopada 2013r

— granice sporządzenia miejscowego
planu zagospodarowania przestrzennego
Gminy i Miasta Czerwionka -Leszczyny
obejmującego obszary w rejonie ul. 3 Maja, Gliwickiej
i Generała Zawadzkiego w obrębie Czuchów,
w rejonie ul. Rybnickiej w obrębie Leszczyny,
w rejonie boiska przy ul. Słonecznej w obrębie Książenice
oraz działek 388/31 i 387/31 w obrębie Przegędza.

0 224,0

metry

Skala: 1:5 000



ZAŁĄCZNIK GRAFICZNY nr 4
do Uchwały Nr XXXV/476/13
Rady Miejskiej w Czerwionce - Leszczynach
z dnia 22 listopada 2013r

— granice sporządzenia miejscowego
planu zagospodarowania przestrzennego
Gminy i Miasta Czerwionka - Leszczyny
obejmującego obszary w rejonie ul. 3 Maja, Gliwickiej
i Generała Zawadzkiego w obrębie Czuchów,
w rejonie ul. Rybnickiej w obrębie Leszczyny,
w rejonie boiska przy ul. Słonecznej w obrębie Książenice
oraz działek 388/31 i 387/31 w obrębie Przegędza.

0 112,0



metry

Skala: 1:2 500