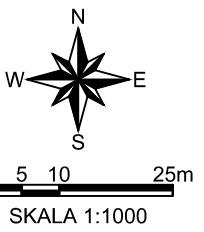


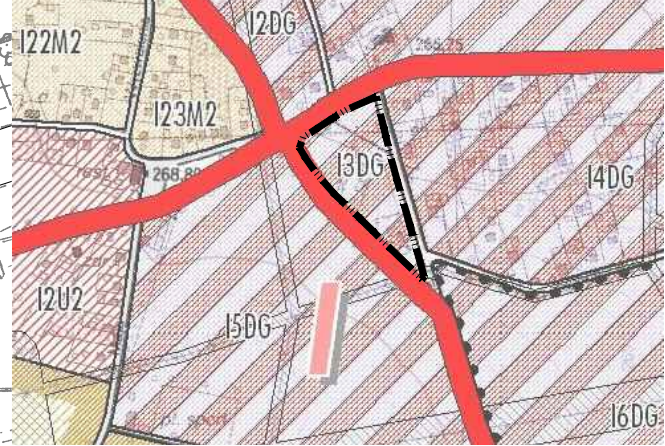
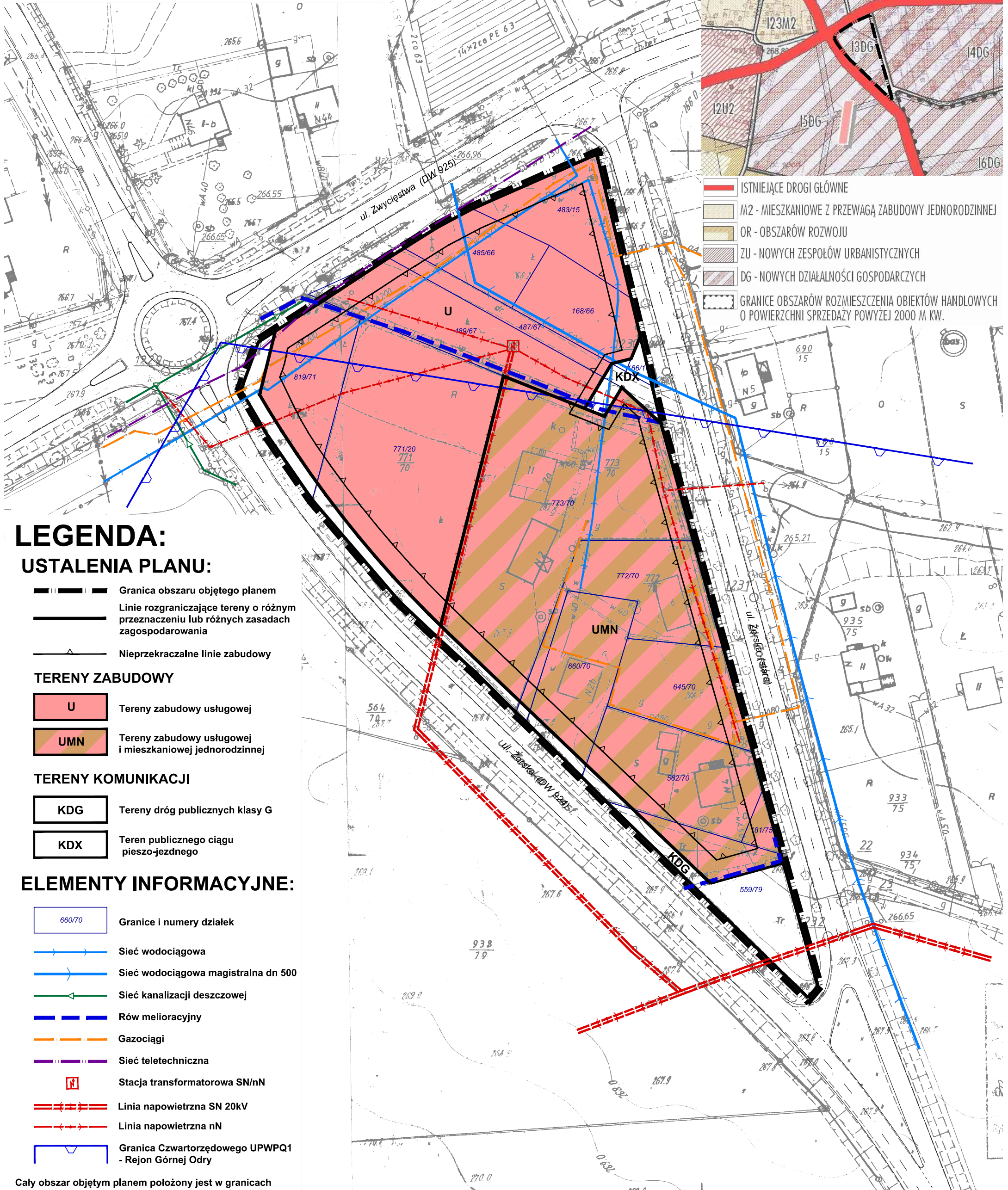


MIEJSCOWY PLAN ZAGOSPODAROWANIA PRZESTRZENNEGO GMINY I MIASTA CZERWIONKA-LESZCZYNY DLA OBSZARU POŁOŻONEGO W REJONIE ULIC ŻORSKIEJ I ZWYCIĘSTWA W SOŁECTWIE STANOWICE



ZAŁĄCZNIK NR 1 - RYSUNEK PLANU DO UCHWAŁY NR RADY MIASTA I GMINY CZERWIONKA-LESZCZYNY Z DNIA

WYRYS ZE STUDYUM UWARUNKOWAŃ I KIERUNKÓW ZAGOSPODAROWANIA PRZESTRZENNEGO SKALA 1:10 000



- ISTNIEJĄCE DROGI GŁÓWNE
- M2 - MIESZKANIOWE Z PRZEWAGĄ ZABUDOWY JEDNORODZINNEJ
- OR - OBSZARÓW ROZWOJU
- ZU - NOWYCH ZESPOŁÓW URBANISTYCZNYCH
- DG - NOWYCH DZIAŁALNOŚCI GOSPODARCZYCH
- GRANICE OBSZARÓW ROZMIESZCZENIA OBIEKTÓW HANDLOWYCH O POWIERZCHNI SPRZEDAŻY POWYŻEJ 2000 M KW.

LEGENDA:

USTALENIA PLANU:

- Granica obszaru objętego planem
- Linie rozgraniczające tereny o różnym przeznaczeniu lub różnych zasadach zagospodarowania
- Nieprzekraczalne linie zabudowy

TERENY ZABUDOWY

- U** Tereny zabudowy usługowej
- UMN** Tereny zabudowy usługowej i mieszkaniowej jednorodzinnej

TERENY KOMUNIKACJI

- KDG** Tereny dróg publicznych klasy G
- KDX** Teren publicznego ciągu pieszo-jezdnego

ELEMENTY INFORMACYJNE:

- 660/70 Granice i numery działek
- Sieć wodociągowa
- Sieć wodociągowa magistralna dn 500
- Sieć kanalizacji deszczowej
- Rów melioracyjny
- Gazociągi
- Sieć teletechniczna
- Stacja transformatorowa SN/nN
- Linia napowietrzna SN 20kV
- Linia napowietrzna nN
- Granica Czwartorzędowego UPWPQ1 - Rejon Górnej Odry

Cały obszar objęty planem położony jest w granicach Parku Krajobrazowego Cysterskie Kompozycje Rud Wielkich