

BURMISTRZ

GMINY I MIASTA

Czerwionka-Leszczyny

Zarządzenie Nr 410/13 Burmistrza Gminy i Miasta Czerwionka-Leszczyny

z dnia 17 października 2013 roku.

w sprawie: konsultacji projektu uchwały dotyczącej określenia wzorów formularzy informacji i deklaracji na podatek od nieruchomości obowiązujących od dnia 1 stycznia 2014 roku.

Na podstawie art. 30 ust. 1 ustawy z dnia 8 marca 1990r. o samorządzie gminnym (tekst jednolity Dz. U. z 2013r., poz. 594 z późn. zm.), w związku z § 3 i 4 Uchwały Nr L/585/10 z dnia 28 maja 2010r. Rady Miejskiej w Czerwionce-Leszczynach w sprawie szczegółowego sposobu konsultowania z radą działalności pożytku publicznego lub organizacjami pozarządowymi i podmiotami wymienionymi w art. 3 ust. 3 ustawy z dnia 24 kwietnia 2003r. o działalności pożytku publicznego i o wolontariacie (tekst jednolity Dz. U. z 2010r. Nr 234 poz. 1536 z późn. zm.) projektów aktów prawa miejscowego w dziedzinach dotyczących działalności statutowej tych organizacji, (Dz. Urz. Woj. Śląskiego Nr 131, poz. 2160).

zarządzam, co następuje :

§ 1

1. Przeprowadzić konsultacje, której przedmiotem jest projekt uchwały Rady Miejskiej w Czerwionce – Leszczynach w sprawie określenia wzorów formularzy informacji i deklaracji na podatek od nieruchomości obowiązujących od dnia 1 stycznia 2014 roku.
2. Ustalić termin przeprowadzenia konsultacji od 23.10.2013r. do 06.11.2013r.
3. Podmiotami uprawnionymi do udziału w konsultacjach są organizacje pozarządowe oraz podmioty wymienione w art. 3 ust. 3 ustawy z dnia 24 kwietnia 2003r. o działalności pożytku publicznego i o wolontariacie (tekst jednolity Dz. U. z 2010r. Nr 234 poz. 1536 z późn. zm.)
4. Wszelkie uwagi i opinie do projektu uchwały można zgłaszać:
 - 1) w formie pisemnej na adres: Urząd Gminy i Miasta Czerwionka-Leszczyny, ul. Parkowa 9, 44-230 Czerwionka-Leszczyny (decyduje data wpływu do Urzędu Gminy i Miasta),
 - 2) pocztą elektroniczną na adres e-mail rp@czerwionka-leszczyny.com.pl
 - 3) za pośrednictwem faksu pod numerem 32 4311760
5. Udzielanie wyjaśnień oraz przyjmowanie wniosków i opinii dotyczących projektu uchwały należy do kompetencji Kierownika Referatu Podatków.

§ 2

1. Projekt uchwały, o której mowa w § 1 pkt 1 stanowi załącznik do niniejszego Zarządzenia.
2. Nie przedstawienie przez organizacje opinii w terminie określonym w § 1 pkt 2 oznacza akceptację przedstawionego projektu uchwały, o której mowa w § 1 pkt 1.

§ 3

1. Sprawozdanie z przeprowadzonych konsultacji zostanie przedstawione Radzie Miejskiej.
2. Do sprawozdania, o którym mowa w ust. 1 Burmistrz załączy własne stanowisko odnośnie uzyskanych opinii i opublikuje je na stronie internetowej Urzędu Gminy i Miasta w Czerwionce-Leszczynach.

§ 4

Wykonanie Zarządzenia powierzam Skarbnikowi Gminy i Miasta.

§ 5


Traci moc Zarządzenie Nr 378/13 Burmistrza Gminy i Miasta Czerwionka – Leszczyny z dnia 26 września 2013r. w sprawie konsultacji projektu uchwały dotyczącej określenia wzorów formularzy informacji i deklaracji na podatek od nieruchomości obowiązujących od dnia 1 stycznia 2014 roku.

§ 6

Zarządzenie wchodzi w życie z dniem wydania.



Burmistrz
Gminy i Miasta
Czerwionka-Leszczyny
Władimir Szlachetko


RADCA PRAWNY
mgr Paweł Piotrowicz

zjawic

PROJEKT

Uchwała Nr .. / / 13
Rady Miejskiej w Czerwionce–Leszczynach
z dnia 2013 r.

w sprawie określenia wzorów formularzy informacji i deklaracji na podatek od nieruchomości obowiązujących od 1 stycznia 2014 roku.

Na podstawie:

- art. 18 ust. 2 pkt 8, art. 40 ust 1, art. 41 ust. 1 ustawy z dnia 8 marca 1990 r. o samorządzie gminnym (tekst jednolity Dz. U. z 2013 r., poz. 594 z późniejszymi zmianami),
 - art. 6 ust. 13 ustawy z dnia 12 stycznia 1991 r. o podatkach i opłatach lokalnych (tekst jednolity Dz. U. z 2010r. Nr 95, poz. 613 z późniejszymi zmianami),
- na wniosek Burmistrza Gminy i Miasta Czerwionka-Leszczyny

Rada Miejska w Czerwionce–Leszczynach
uchwala, co następuje:

§ 1

W zakresie wzorów informacji i deklaracji na podatek od nieruchomości:

- 1) określi się wzór informacji w sprawie podatku od nieruchomości IN-1 stanowiący załącznik Nr 1 do niniejszej uchwały;
- 2) określi się wzór deklaracji na podatek od nieruchomości DN-1 stanowiący załącznik Nr 2 do niniejszej uchwały.

§ 2

Traci moc uchwała Nr XXV/298/12 Rady Miejskiej w Czerwionce–Leszczynach z dnia 26 października 2012r. w sprawie określenia wzorów formularzy informacji i deklaracji na podatek od nieruchomości obowiązujących od 1 stycznia 2013 roku (Dz. Urz. Woj. Śl. z 2012r., poz. 4569).


§ 3


Wykonanie uchwały powierza się Burmistrzowi Gminy i Miasta Czerwionka-Leszczyny.

§ 4

Uchwała wchodzi w życie po upływie 14 dni od dnia ogłoszenia w Dzienniku Urzędowym Województwa Śląskiego z mocą obowiązującą od dnia 1 stycznia 2014 roku. Podlega ona podaniu do wiadomości mieszkańców w sposób zwyczajowo przyjęty na terenie gminy i miasta, tj. w gazecie lokalnej "Kurier" oraz tablicach ogłoszeń w siedzibie Urzędu i w poszczególnych sołectwach i dzielnicach.

Handwritten mark


RADA PRAWNY
mgr Paweł Piotrowicz


Burmistrz
Gminy i Miasta
Czerwionka-Leszczyny
Wiesław Janikowski

1. NIP / numer PESEL ¹ (niepotrzebne skreślić)
1.1.....
1.2.....

Nr ewidencyjny

Tel. kontaktowy²

IN – 1 INFORMACJA W SPRAWIE PODATKU OD NIERUCHOMOŚCI

Zgłoszenie/zmiana* danych do opodatkowania, dotyczy zdarzenia zaistniałego w dniu

* Zmiana powinna zawierać wszystkie składniki podatku (nie tylko zmienione).

Podstawa prawna:	Ustawa z dnia 12 stycznia 1991 r. o podatkach i opłatach lokalnych (tj. Dz.U. z 2010 r. Nr 95, poz. 613 ze zm.).
Składający:	Formularz przeznaczony dla osób fizycznych będących właścicielami nieruchomości lub obiektów budowlanych, posiadaczami samoistnymi nieruchomości lub obiektów budowlanych, użytkownikami wieczystymi gruntów, posiadaczami nieruchomości lub ich części albo obiektów budowlanych lub ich części, stanowiących własność Skarbu Państwa lub jednostki samorządu terytorialnego.
Termin składania:	W terminie 14 dni od zaistnienia okoliczności mających wpływ na powstanie, bądź wygaśnięcie obowiązku podatkowego lub zaistnienia zdarzenia mającego wpływ na wysokość opodatkowania.
Miejsce składania:	Organ podatkowy właściwy ze względu na miejsce położenia nieruchomości.

A. MIEJSCE SKŁADANIA INFORMACJI

3. Nazwa i adres siedziby organu podatkowego

**Burmistrz Gminy i Miasta Czerwionka-Leszczyny
44-230 Czerwionka-Leszczyny ul. Parkowa 9**

B. DANE SKŁADAJĄCEGO INFORMACJĘ

B.1 DANE IDENTYFIKACYJNE

4. Rodzaj własności, posiadania (zaznaczyć właściwą kratkę)

1. właściciel
 2. współwłaściciel
 3. posiadacz samoistny
 4. współposiadacz samoistny
 5. użytkownik wieczysty
 6. współużytkownik wieczysty
 7. posiadacz
 8. współposiadacz

5. Miejsce/a (adres/y) położenia przedmiotów opodatkowania oraz numer/y działek

6. Numer/y księgi wieczystej lub zbioru/ów dokumentów

7.1 Nazwisko, pierwsze imię, drugie imię

7.2 Nazwisko, pierwsze imię, drugie imię

8.1 Imię ojca, imię matki, data urodzenia³

8.2 Imię ojca, imię matki, data urodzenia³

9.1 Numer PESEL/REGON

9.2 Numer PESEL/REGON

B.2 ADRES ZAMIESZKANIA

10. Kraj

11. Województwo

12. Powiat

13. Gmina

14. Ulica

15. Numer domu / Numer lokalu

16. Miejscowość

17. Kod pocztowy

18. Poczta

C. OKOLICZNOŚCI POWODUJĄCE KONIECZNOŚĆ ZŁOŻENIA INFORMACJI

Podatnik ma obowiązek złożenia wraz z korektą informacji pisemnego uzasadnienia przyczyny korekty - art.81 ustawy z dnia 29 sierpnia 1997r. Ordynacja podatkowa.

19. Okoliczności (zaznaczyć właściwą kratkę)

1. informacja składana po raz pierwszy na dany rok
 2. korekta uprzednio złożonej informacji

1 Numer PESEL wpisują podatnicy będący osobami fizycznymi objętymi rejestrem PESEL, nieprowadzący działalności gospodarczej lub niebędący zarejestrowanymi podatnikami podatku od towarów i usług. Identyfikator podatkowy NIP wpisują pozostali podatnicy.

2 Dane nieobowiązkowe.

3 Wykazują osoby, którym nie nadano numeru ewidencyjnego PESEL.

D. DANE DOTYCZĄCE PRZEDMIOTÓW OPODATKOWANIA (z wyjątkiem zwolnionych)	
D.1 POWIERZCHNIA GRUNTÓW	Podstawa opodatkowania
1. związanych z prowadzeniem działalności gospodarczej, bez względu na sposób zakwalifikowania w ewidencji gruntów i budynków	20. m ²
2. pod jeziorami, zajętych na zbiorniki wodne retencyjne lub elektrowni wodnych	21. ha
3. pozostałych, w tym zajętych na prowadzenie odpłatnej statutowej działalności pożytku publicznego przez organizacje pożytku publicznego	22. m ²
D.2 POWIERZCHNIA UŻYTKOWA BUDYNKÓW LUB ICH CZĘŚCI	
Do powierzchni użytkowej budynku lub jego części należy zaliczyć powierzchnię mierzoną, po wewnętrznej długości ścian na wszystkich kondygnacjach, z wyjątkiem powierzchni klatek schodowych oraz szybów dźwigowych. Za kondygnację uważa się również garaże podziemne, piwnice, sutereny i poddasza użytkowe.	
1. mieszkalnych - ogółem w tym: - kondygnacji o wysokości od 1,40 do 2,20 m (zaliczyć 50% powierzchni) - kondygnacji o wysokości powyżej 2,20 m	23. m ² m ² m ²
2. budynków mieszkalnych lub ich części zajętych na prowadzenie działalności gospodarczej - ogółem w tym: - kondygnacji o wysokości od 1,40 do 2,20 m (zaliczyć 50% powierzchni) - kondygnacji o wysokości powyżej 2,20 m	24. m ² m ² m ²
3. zajętych na prowadzenie działalności gospodarczej w zakresie obrotu kwalifikowanym materiałem siewnym - ogółem w tym: - kondygnacji o wysokości od 1,40 do 2,20 m (zaliczyć 50% powierzchni) - kondygnacji o wysokości powyżej 2,20 m	25. m ² m ² m ²
4. związanych z udzielaniem świadczeń zdrowotnych w rozumieniu przepisów o działalności leczniczej, zajętych przez podmioty udzielające tych świadczeń - ogółem w tym: - kondygnacji o wysokości od 1,40 do 2,20 m (zaliczyć 50% powierzchni) - kondygnacji o wysokości powyżej 2,20 m	26. m ² m ² m ²
5. garaży w budynkach niemieszkalnych oraz garaży wolnostojących nie związanych z prowadzeniem działalności gospodarczej - ogółem w tym: - kondygnacji o wysokości od 1,40 do 2,20 m (zaliczyć 50% powierzchni) - kondygnacji o wysokości powyżej 2,20 m	27. m ² m ² m ²
6. pozostałych budynków lub ich części (nie wymienionych powyżej), w tym zajętych na prowadzenie odpłatnej statutowej działalności pożytku publicznego przez organizacje pożytku publicznego - ogółem w tym : - kondygnacji od 1,40 do 2,20 m (zaliczyć 50% powierzchni) - kondygnacji o wysokości powyżej 2,20 m	28. m ² m ² m ²
7. związanych z prowadzeniem działalności gospodarczej (poza budynkiem mieszkalnym) – ogółem w tym : - kondygnacji od 1,40 do 2,20 m (zaliczyć 50% powierzchni) - kondygnacji o wysokości powyżej 2,20 m	29. m ² m ² m ²
D.3 WARTOŚĆ BUDOWLI LUB ICH CZĘŚCI ZWIĄZANYCH Z PROWADZENIEM DZIAŁALNOŚCI GOSPODARCZEJ	
1. budowle	30. Podstawa opodatkowania w zł. z dokładnością do 1 zł. zł

E. INFORMACJA O PRZEDMIOTACH ZWOLNIONYCH

(podać powierzchnię, bądź wartość budowli przedmiotów zwolnionych oraz przepis prawa – z jakiego tytułu występuje zwolnienie)

F. OŚWIADCZENIE I PODPIS/Y SKŁADAJĄCEGO/CYCH / OSOBY REPREZENTUJĄCEJ SKŁADAJĄCEGO

Oświadczam, że podane przeze mnie dane są zgodne z prawdą.

31. Imię	32. Nazwisko
33. Data wypełnienia (dzień - miesiąc - rok)	34. Podpis/y (pieczęć) składającego/cych / osoby reprezentującej składającego

G. ADNOTACJE ORGANU PODATKOWEGO

35. Uwagi organu podatkowego	
36. Identyfikator przyjmującego formularz	37. Data i podpis przyjmującego formularz

1.NIP / numer PESEL¹ (niepotrzebne skreślić)Załącznik Nr 2
do Uchwały Nr Rady Miejskiej
w Czerwionce-Leszczynach
z dnia

DN – 1

DEKLARACJA NA PODATEK OD NIERUCHOMOŚCI

2. Rok

Na

Podstawa prawna: Ustawa z dnia 12 stycznia 1991 r. o podatkach i opłatach lokalnych (t.j. Dz.U. z 2010 r. Nr 95 poz. 613 ze zm.).
 Składający: Formularz przeznaczony dla osób prawnych, jednostek organizacyjnych oraz spółek nie mających osobowości prawnej będących właścicielami nieruchomości lub obiektów budowlanych, posiadaczami samoistnymi nieruchomości lub obiektów budowlanych, użytkownikami wieczystymi gruntów, posiadaczami nieruchomości lub ich części albo obiektów budowlanych lub ich części, stanowiących własność Skarbu Państwa lub jednostki samorządu terytorialnego oraz dla osób fizycznych będących współwłaścicielami lub współposiadaczami z osobami prawnymi, bądź z innymi jednostkami organizacyjnymi nieposiadającymi osobowości prawnej lub z spółkami nieposiadającymi osobowości prawnej, z wyjątkiem osób tworzących wspólnotę mieszkaniową.
 Termin składania: Do 31 stycznia każdego roku podatkowego lub w terminie 14 dni od zaistnienia okoliczności mających wpływ na powstanie, bądź wygaśnięcie obowiązku podatkowego lub zaistnienia zdarzeń mających wpływ na wysokość opodatkowania.
 Miejsce składania: Organ podatkowy właściwy ze względu na miejsce położenia nieruchomości.

A. MIEJSCE SKŁADANIA DEKLARACJI

3. Nazwa i adres siedziby organu podatkowego
 Burmistrz Gminy i Miasta Czerwionka-Leszczyny
 44-230 Czerwionka-Leszczyny, ul. Parkowa 9

B. DANE SKŁADAJĄCEGO DEKLARACJĘ (niepotrzebne skreślić)

* - dotyczy składającego deklarację niebędącego osobą fizyczną ** - dotyczy składającego deklarację będącego osobą fizyczną

B.1 DANE IDENTYFIKACYJNE

4. Rodzaj składającego deklarację (zaznaczyć właściwą kratkę)
 1. osoba fizyczna 2. osoba prawna 3. jednostka organizacyjna 4. spółka nie mająca osobowości prawnej

5. Rodzaj własności, posiadania (zaznaczyć właściwą kratkę)
 1. właściciel 2. współwłaściciel 3. posiadacz samoistny 4. współposiadacz samoistny
 5. użytkownik wieczysty 6. współużytkownik wieczysty 7. posiadacz 8. współposiadacz

6. Miejsce/a (adres/y) położenia przedmiotów opodatkowania oraz numer/y działek

7. Numer/y księgi wieczystej lub zbioru/ów dokumentów

8. Nazwa pełna * / Nazwisko, pierwsze imię, drugie imię**

9. Nazwa skrócona * / imię ojca, imię matki, data urodzenia**2

10. Identyfikator REGON* /PESEL**

11. Klasa PKD

B.2 ADRES SIEDZIBY* / ADRES ZAMIESZKANIA**

12. Kraj	13. Województwo	14. Powiat
15. Gmina	16. Ulica	17. Numer domu / Numer lokalu
18. Miejscowość	19. Kod pocztowy	20. Poczta

C. OKOLICZNOŚCI POWODUJĄCE KONIECZNOŚĆ ZŁOŻENIA DEKLARACJI

Podatnik ma obowiązek złożenia wraz z korektą deklaracji pisemnego uzasadnienia przyczyny korekty - art.81 ustawy z dnia 29 sierpnia 1997r. Ordynacja podatkowa.

21. Okoliczności (zaznaczyć właściwą kratkę)
 1. deklaracja roczna 2. korekta deklaracji rocznej(miesiąc, rok)

- 1 Numer PESEL wpisują podatnicy będący osobami fizycznymi objętymi rejestrem PESEL, nieprowadzący działalności gospodarczej lub niebędący zarejestrowanymi podatnikami podatku od towarów i usług. Identyfikator podatkowy NIP wpisują pozostali podatnicy.
- 2 Wykazują osoby fizyczne, którym nie nadano numeru ewidencyjnego PESEL

D. DANE DOTYCZĄCE PRZEDMIOTÓW OPODATKOWANIA (z wyjątkiem zwolnionych)

	Podstawa opodatkowania w m ² /(ha)	Stawka podatku	Kwota podatku (zł., gr.)
--	---	----------------	--------------------------

D.1 POWIERZCHNIA GRUNTÓW

1. związanych z prowadzeniem działalności gospodarczej, bez względu na sposób zakwalifikowania w ewidencji gruntów i budynków	22. m ²	23.	24.
2. pod jeziorami, zajętych na zbiorniki wodne retencyjne lub elektrowni wodnych	25. ha	26.	27.
3. pozostałych, w tym zajętych na prowadzenie odpłatnej statutowej działalności pożytku publicznego przez organizacje pożytku publicznego	28. m ²	29.	30.

D.2 POWIERZCHNIA UŻYTKOWA BUDYNKÓW LUB ICH CZĘŚCI

Do powierzchni użytkowej budynku lub jego części należy zaliczyć powierzchnię mierzoną, po wewnętrznej długości ścian na wszystkich kondygnacjach, z wyjątkiem powierzchni klatek schodowych oraz szybów dźwigowych. Za kondygnację uważa się również garaże podziemne, piwnice, sutereny i poddasza użytkowe.

1. mieszkalnych – ogółem w tym: - kondygnacji o wysokości od 1,40 do 2,20 m (zaliczyć 50% powierzchni) - kondygnacji o wysokości powyżej 2,20 m	31. m ² m ²	32.	33.
2. związanych z prowadzeniem działalności gospodarczej oraz od części budynków mieszkalnych zajętych na prowadzenie działalności gospodarczej - ogółem, w tym: - kondygnacji o wysokości od 1,40 do 2,20 m (zaliczyć 50% powierzchni) - kondygnacji o wysokości powyżej 2,20 m	34. m ² m ² m ²	35.	36.
3. zajętych na prowadzenie działalności gospodarczej w zakresie obrotu kwalifikowanym materiałem siewnym - ogółem, w tym: - kondygnacji o wysokości od 1,40 do 2,20 m (zaliczyć 50% powierzchni) - kondygnacji o wysokości powyżej 2,20 m	37. m ² m ² m ²	38.	39.
4. związanych z udzielaniem świadczeń zdrowotnych w rozumieniu przepisów o działalności leczniczej, zajętych przez podmioty udzielające tych świadczeń - ogółem, w tym: - kondygnacji o wysokości od 1,40 do 2,20 m (zaliczyć 50% powierzchni) - kondygnacji o wysokości powyżej 2,20 m	40. m ² m ² m ²	41.	42.
5. pozostałych, w tym zajętych na prowadzenie odpłatnej statutowej działalności pożytku publicznego przez organizacje pożytku publicznego-ogółem w tym: - kondygnacji o wysokości od 1,40 do 2,20 m (zaliczyć 50% powierzchni) - kondygnacji o wysokości powyżej 2,20	43. m ² m ² m ²	44.	45.

6. garaże w budynkach niemieszkalnych oraz garaże wolnostojących nie związanych z prowadzeniem działalności gospodarczej – ogółem: - kondygnacji o wysokości od 1,40 do 2,20 m (zaliczyć 50% powierzchni) - kondygnacji o wysokości powyżej 2,20m ²m ²m ²		
D.3 WARTOŚĆ BUDOWLI LUB ICH CZĘŚCI ZWIĄZANYCH Z PROWADZENIEM DZIAŁALNOŚCI GOSPODARCZEJ			
1. budowle	46.zł.	47.%	48.
E. ŁĄCZNA KWOTA PODATKU			
Kwota podatku (w pełnych złotych)			49.zł.
F. INFORMACJA O PRZEDMIOTACH ZWOLNIONYCH (podać powierzchnię, bądź wartość budowli oraz przepis prawa - z jakiego tytułu występuje zwolnienie)			
G. OŚWIADCZENIE I PODPIS SKŁADAJĄCEGO / OSOBY REPREZENTUJĄCEJ SKŁADAJĄCEGO			
Oświadczam, że podane przeze mnie dane są zgodne z prawdą.			
50. Imię	51. Nazwisko		
52. Pieczęć nagłówkowa podatnika Data wypełnienia (dzień – miesiąc - rok)	53. Podpis (pieczęć) składającego / osoby reprezentującej składającego		
H. ADNOTACJE ORGANU PODATKOWEGO			
54. Uwagi organu podatkowego			
55. Identyfikator przyjmującego formularz	56. Data i podpis przyjmującego formularz		

Pouczenie

Niniejsza deklaracja stanowi podstawę do wystawienia tytułu wykonawczego, zgodnie z przepisami ustawy z dnia 17 czerwca 1966 r. o postępowaniu egzekucyjnym w administracji (t.j. Dz.U. z 2012 r., poz. 1015 ze zm.).