



Legenda

Oznaczenia graficzne elementów będących ustaleniami planu

- Granica obszaru objętego planem
- Linie rozgraniczające tereny o różnym przeznaczeniu lub o różnych zasadach zagospodarowania
- Nieprzekraczalne linie zabudowy
- Budynki zabytkowe objęte ochroną w planie
- Obiekty małej architektury objęte ochroną w planie

Symbole identyfikujące przeznaczenie terenu

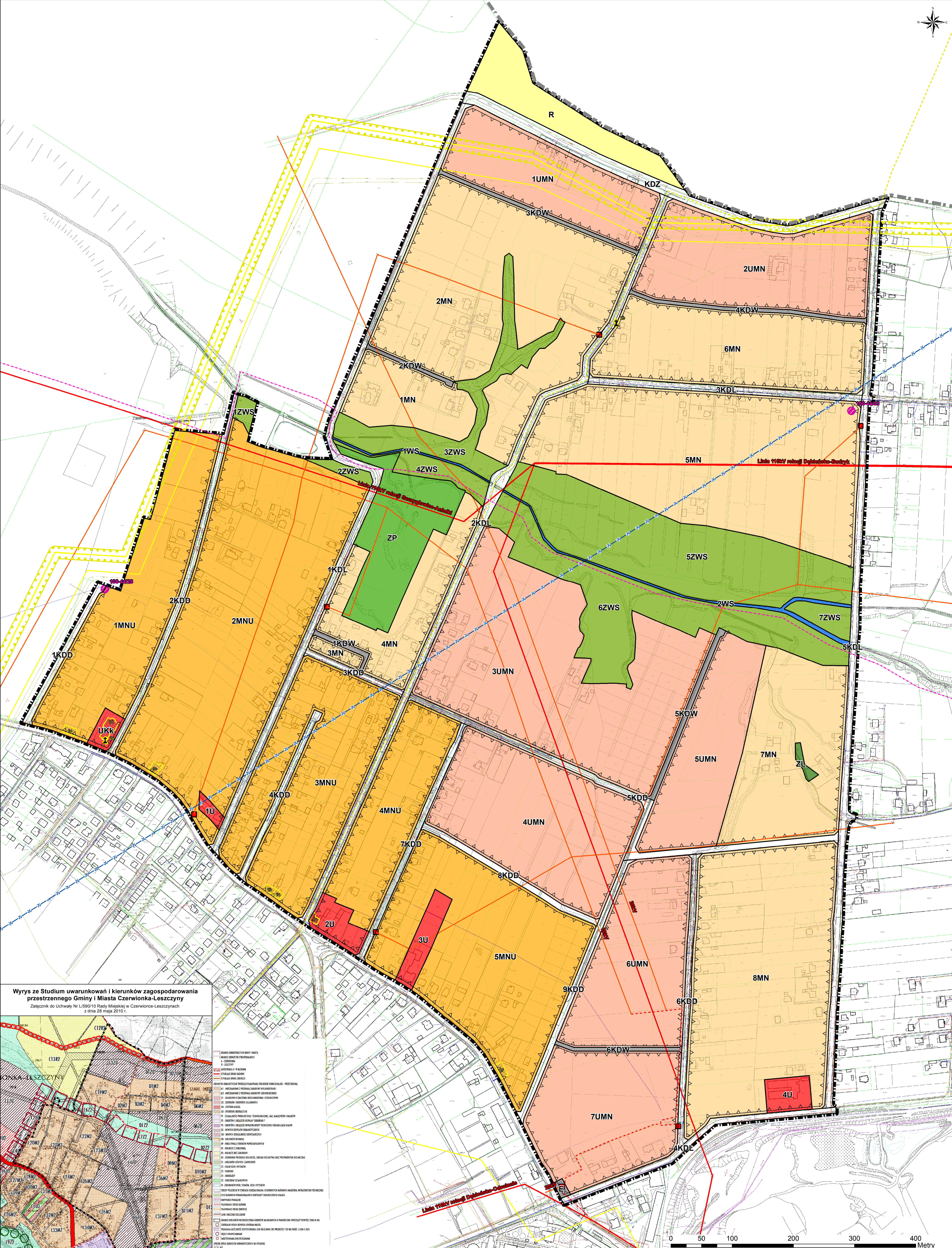
- MN Teren zabudowy mieszkaniowej jednorodzinnej
- MNNU Teren zabudowy mieszkaniowej jednorodzinnej i zabudowy usługowej
- UMN Teren zabudowy usługowej i mieszkaniowej jednorodzinnej
- U Teren zabudowy usługowej
- UKK Teren zabudowy usługowej kultu religijnego
- R Teren rolny wyłączony z zabudowy
- ZP Tereny zieleni urządzonej
- ZL Teren lasu
- ZWS Teren zieleni w dolinie cieków wodnych
- WS Teren wód powierzchniowych śródlądowych
- E Teren infrastruktury technicznej elektroenergetyki
- KDZ Teren drogi publicznej klasy "zbiornicza"
- KDL Teren drogi publicznej klasy "lokalna"
- KDD Teren drogi publicznej klasy "dojazdowa"
- KDW Teren drogi wewnętrznej

Oznaczenia graficzne elementów obowiązujących na podstawie przepisów odrębnych

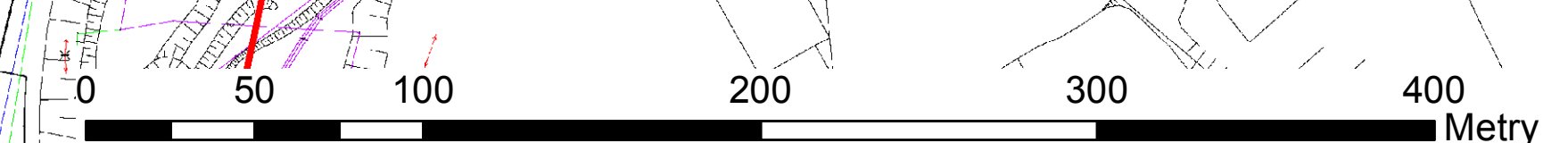
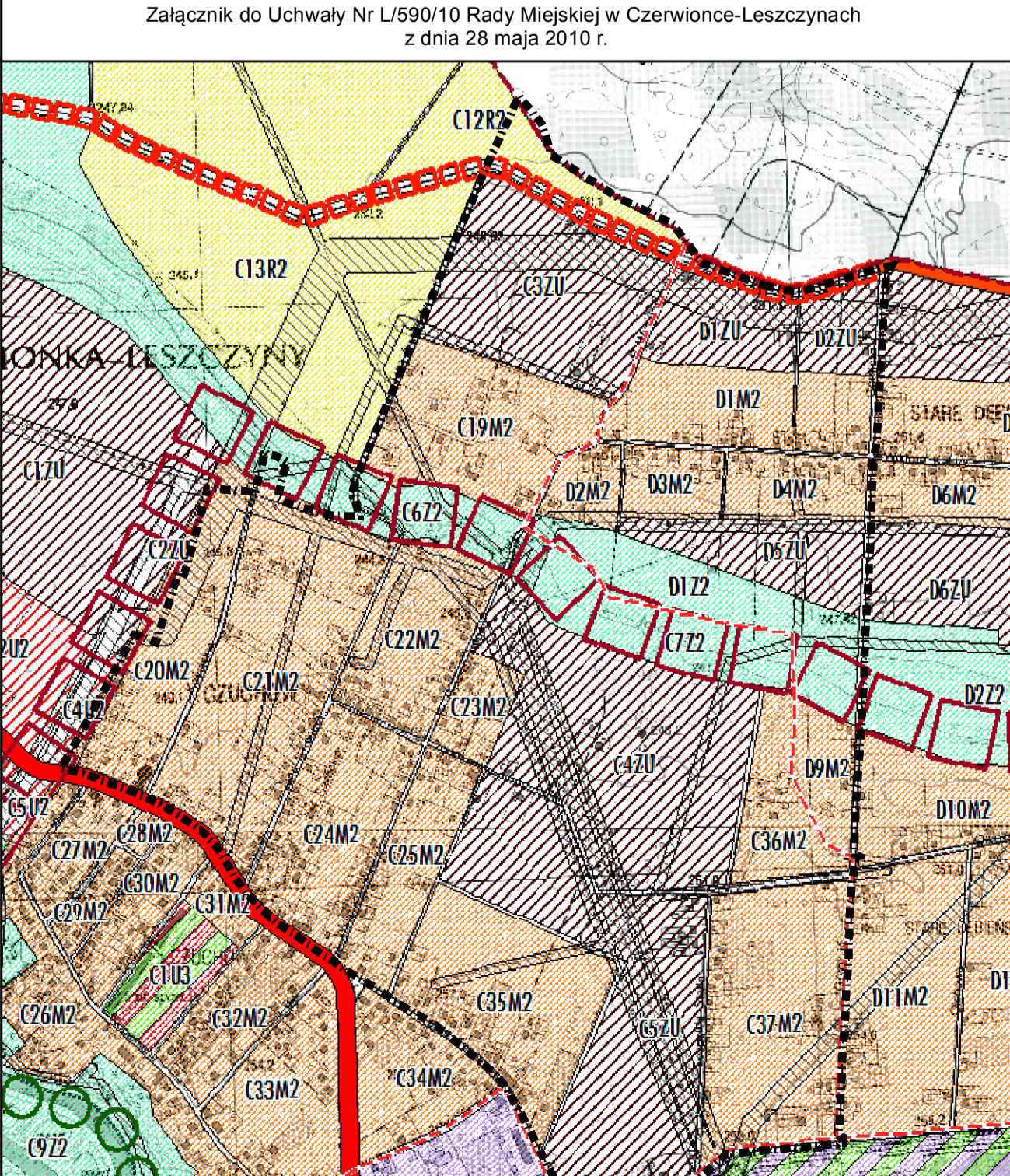
- Granica administracyjna gminy Czerwonka-Leszczyny
- Granica terenu górniczego "Szczygłowice I"
- Granica strefy kontrolowanej podwyższonego średniego ciśnienia gazociągu DN400 CN 1,6 MPa relacji Knurów-Przegędza
- Stanowiska archeologiczne wraz z numerami
- Cały obszar objęty planem położony jest w granicach:
 - 1) obszaru górniczego "Dębieńsko I";
 - 2) terenu górniczego "Dębieńsko 1";
 - 3) złoża węgla kamiennego "Dębieńsko 1" - ID 11191;
 - 4) złoża węgla kamiennego "Dębieńsko 1" - ID 347;

Oznaczenia graficzne elementów informacyjnych, nie będących ustaleniami planu

- Gazociąg podwyższonego średniego ciśnienia DN400 CN 1,6MPa relacji Knurów-Przegędza
- Gazociąg średniego ciśnienia DN400 stal
- Napowietrzne linie elektroenergetyczne 110kV
- Napowietrzne linie elektroenergetyczne 20kV
- Kablowe linie elektroenergetyczne 20kV
- Stacje transformatorowe
- Istniejące trasy rowerowe - trasa nr 2 żółta
- Proponowane trasy rowerowe



Wyrys ze Studium uwarunkowań i kierunków zagospodarowania przestrzennego Gminy i Miasta Czerwonka-Leszczyny
Załącznik do Uchwały Nr L/590/10 Rady Miejskiej w Czerwonka-Leszczynie z dnia 28 maja 2010 r.



Przedsiębiorstwo Projektowania, Studiów, Usług i Realizacji Spółka z o.o. ul. Parkowa 9, 44-230 Czerwonka-Leszczyny tel. (4832) 206 52 69 terplan@terplan.com.pl KRS:000121817		terplan [®]
ZAMAWIAJĄCY:	URZĄD GMINY I MIASTA CZERWONKA-LESZCZYN ul. Parkowa 9, 44-230 Czerwonka-Leszczyny	
NUMER UMOWY:	14/2019 z dnia 21 października 2019 r.	
TEMAT:	Miejscowy plan zagospodarowania przestrzennego Gminy i Miasta Czerwonka-Leszczyny dla części terenu górniczego "Dębieńsko 1" obejmującego obszar w obrębach Czuchów i Dębieńsko	
RYSUNEK:	Rysunek planu	
ZESPÓŁ AUTORSKI:	Kierujący opracowaniem	mgr inż. arch. Ryszard Wysztyński
	Główny projektant	mgr inż. Maciej Wysztyński
	Projektant	mgr Kamil Rysz
SKALA:	skala 1 : 2 000	DATA: Lipiec 2020